



УТВЕРЖДЕНА
 постановлением администрации
 Котельниковского муниципального
 района Волгоградской области
 от 20.12.2018 г. № 803




СХЕМА

границ территории, на которой не допускается розничная продажа
 алкогольной продукции, расположенной по адресу: Волгоградская область,
 Котельниковский район, х. Захаров, ул. Центральная, 1. (Захаровский ФАП
 ГБУ «Котельниковский ЦРБ»).



- Обособленная территория



- Мах площадь прилегающей к обособленной территории, на
 которой не допускается розничная продажа алкогольной
 продукции



- Min площадь прилегающей территории к обособленной территории, на которой не допускается розничная продажа алкогольной продукции

Описание прилегающих территорий

- в зоне «min площади», прилегающей к обособленной территории с южной стороны, находятся земли общего пользования - проезд.

- в зоне «max площади», прилегающей к обособленной территории с южной стороны, находятся земли общего пользования – проезд