
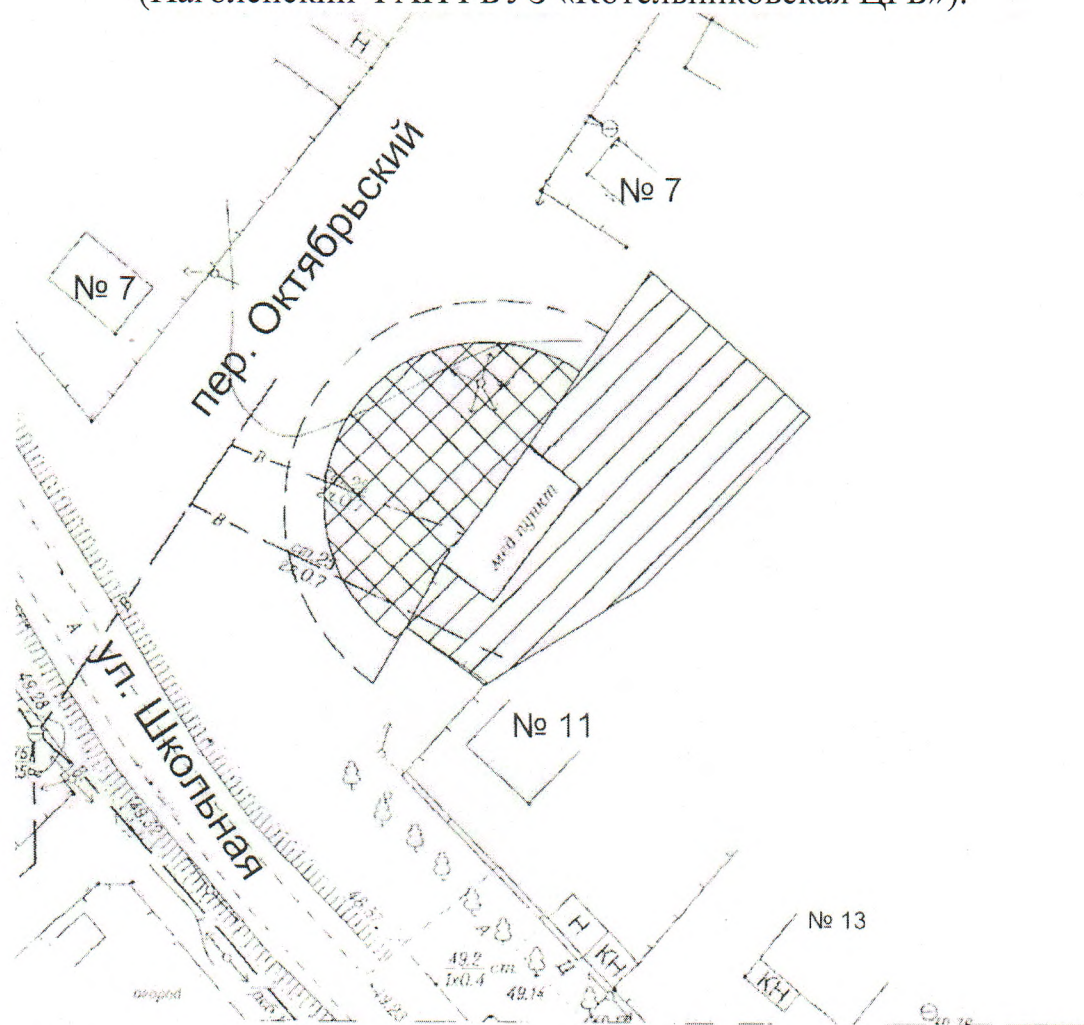



УТВЕРЖДЕНА
 постановлением администрации
 Котельниковского муниципального
 района Волгоградской области
 от 20.12.2018 г. № 803

СХЕМА

границ территории, на которой не допускается розничная продажа
 алкогольной продукции, расположенной по адресу: Волгоградская область,
 Котельниковский район, х. Нагольный, ул. Школьная, 9
 (Наголенский ФАП ГБУЗ «Котельниковская ЦРБ»).



- Обособленная территория



- Мах площадь прилегающей к обособленной территории, на которой не допускается розничная продажа алкогольной продукции



- Мин площадь прилегающей территории к обособленной территории, на которой не допускается розничная продажа алкогольной продукции

Описание прилегающих территорий

- в зоне «мин площади», прилегающей к обособленной территории с юго-восточной стороны, находятся земли общего пользования - пер. Октябрьский.

- в зоне «тах площади», прилегающей к обособленной территории с юго-восточной стороны, находятся земли общего пользования - пер. Октябрьский.