
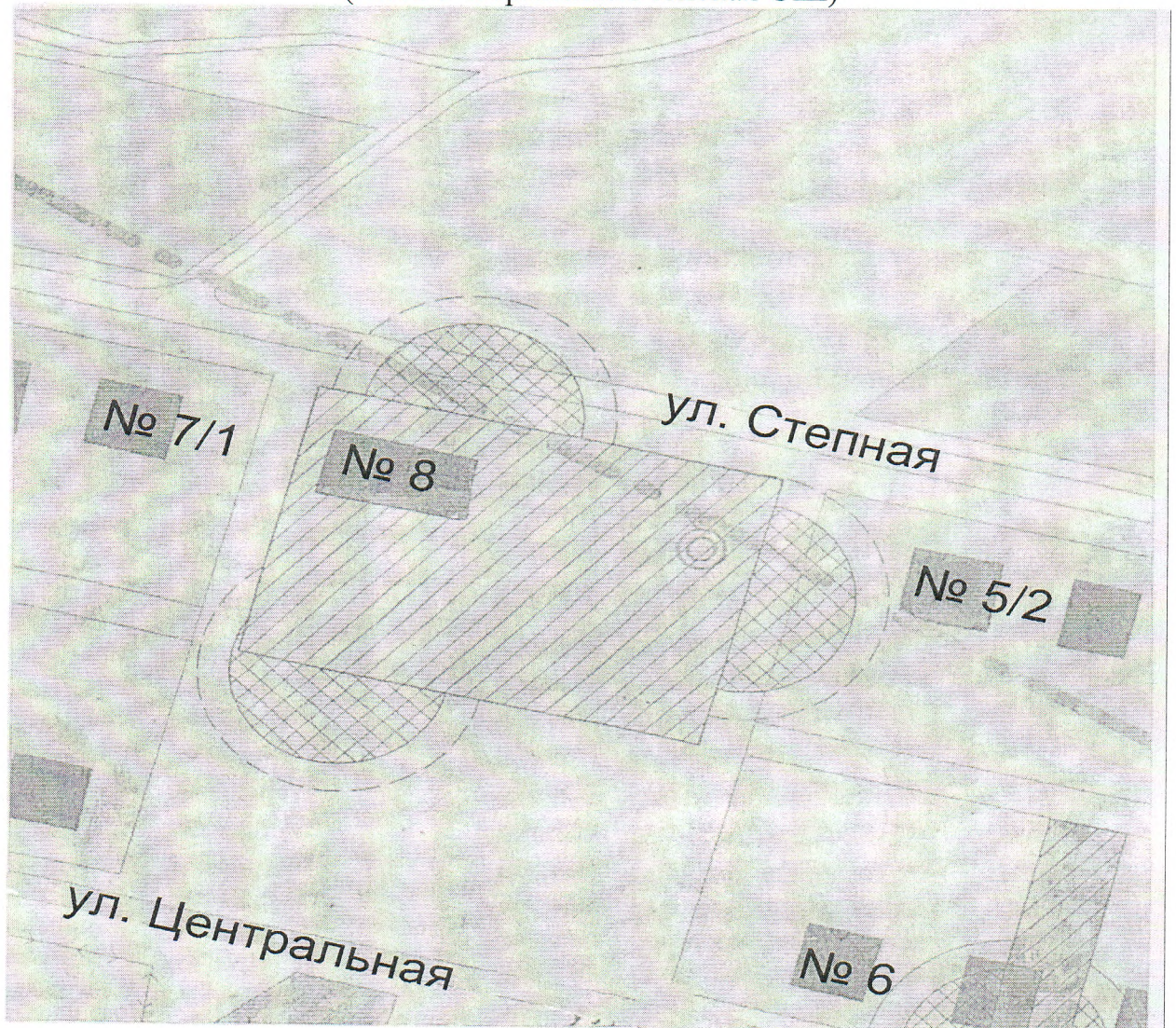


УТВЕРЖДЕНА  
постановлением администрации  
Котельниковского муниципального  
района Волгоградской области  
от 20.12.2018\* г. № 803




### СХЕМА

границ территории, на которой не допускается розничная продажа  
алкогольной продукции, расположенной по адресу: Волгоградская область,  
Котельниковский район, х. Верхнеяблочный, ул. Центральная, 8  
(МКОУ Верхнеяблоченская ОШ)



- Обособленная территория



- Мах площадь прилегающей к обособленной территории, на которой не допускается розничная продажа алкогольной продукции



- Мин площадь прилегающей территории к обособленной территории, на которой не допускается розничная продажа алкогольной продукции

#### Описание прилегающих территорий

- в зоне «мин площади», прилегающей к обособленной территории с северной стороны, находятся земли общего пользования - ул. Степная.

- в зоне «тах площади», прилегающей к обособленной территории с северной стороны, находятся земли общего пользования - ул. Степная.

- в зоне «мин площади», прилегающей к обособленной территории с восточной стороны, находятся земли общего пользования - хозяйственный проезд и часть обособленной территории жилого дома № 5/2 по ул. Степная.

- в зоне «тах площади», прилегающей к обособленной территории с восточной стороны, находятся земли общего пользования - хозяйственный проезд и часть обособленной территории жилого дома № 5/2 по ул. Степная.

- в зоне «мин площади», прилегающей к обособленной территории с южной стороны, находятся земли общего пользования.

- в зоне «тах площади», прилегающей к обособленной территории с южной стороны, находятся земли общего пользования.